

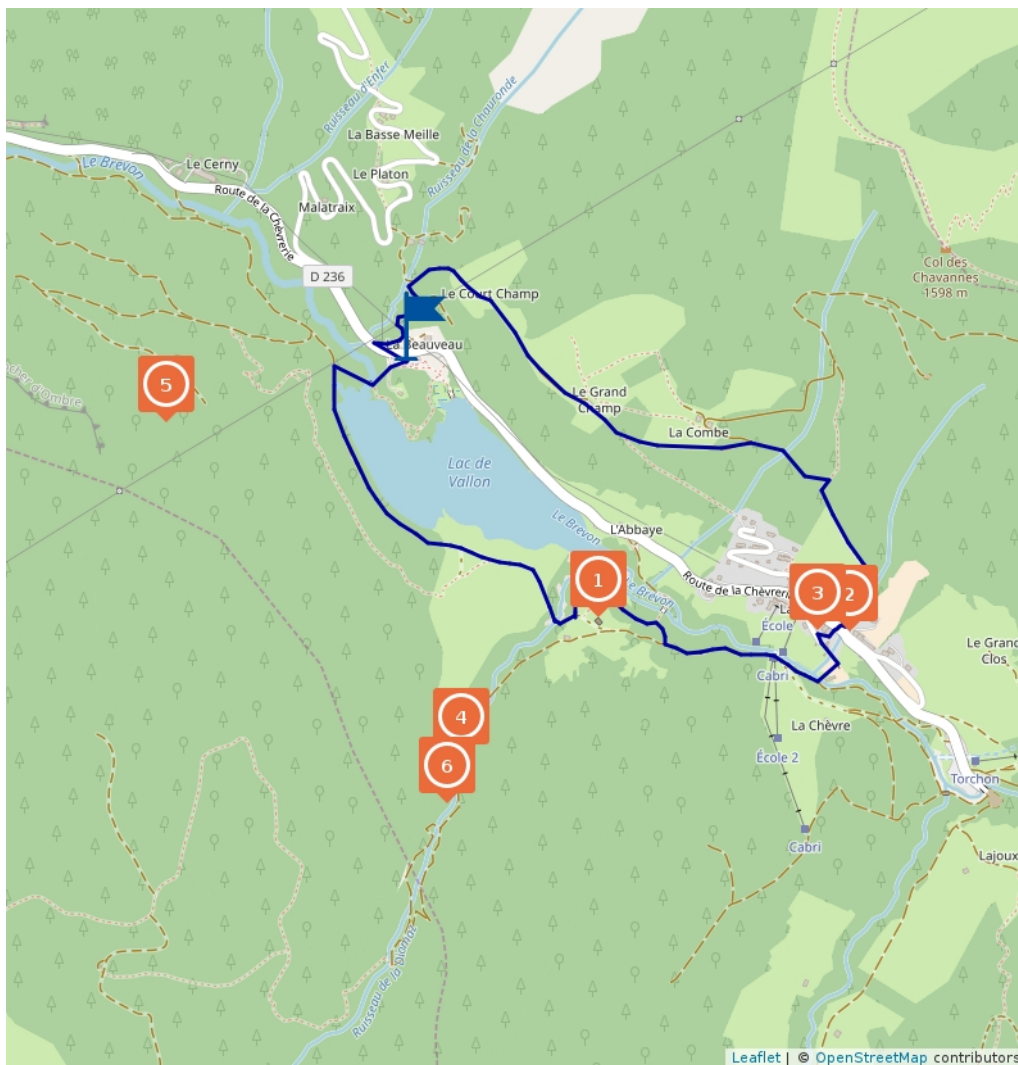
Circuit Trail 1 - Boucle du Lac de Vallon

Proposé par :

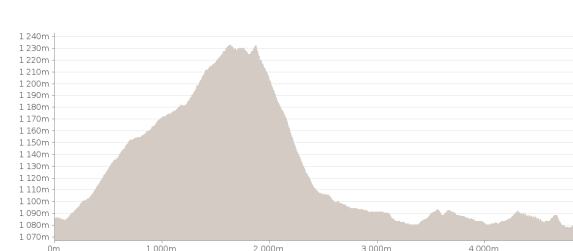
Office de tourisme des Alpes du Léman

"Ce PDF a été généré à partir de Cirkwi, la plateforme de partage d'activités touristiques qui vous fait voyager"

www.cirkwi.com/circuit/97814



OT Alpes du Léman




 4.41 km

Trail : 0h40

 maxi 1233 m

 223 m

 mini 1077 m

 -224 m

Découvrez le lac de Vallon, au pied du Roc d'Enfer. Cette boucle découverte autour du lac aux eaux turquoise vous permettra d'allier entraînement, découverte du Trail et beauté des paysages et du patrimoine de ce site Géopark. L'idéal pour découvrir la discipline. Le chemin est large, entre sous-bois et alpages. Pour les plus aguerris, vous pouvez relier ce parcours à celui de la source du Brevon et du lac de Pététoz pour un trail complet de près de 11km. Pente moyenne : 9% Plus forte pente : 42%

Ce circuit est composé de
6 points d'intérêt

Cet itinéraire vous est fourni à titre indicatif. Cirkwi ne certifie pas la fiabilité des informations contenues dans les textes, cartes ou photos de cet itinéraire. Retrouvez plus d'infos sur www.cirkwi.com



Mise à jour le 14/08/18 par Office de tourisme des Alpes du Léman et généré par www.cirkwi.com

1

Lac de Vallon
74470 Bellevaux
Altitude : 915m

Monuments et Architecture, Château, Eglise & Abbaye, Patrimoine religieux

La Chapelle Saint-Bruno

Situé au bord du Lac de Vallon, ce site enchanteur promet d'inoubliables balades pour tous. Partez sur l'itinéraire de la Croix des Chartreux qui conduit à la Cascade de Diomaz et profitez du panorama que vous offre le Roc d'Enfer. C'est en 1651 que la Chapelle actuelle a été construite sur les ruines de l'ancienne église de la Chartreuse de Ripaille-Vallon. Les parties les plus anciennes d'architecture romane (le chœur en cul-de-four avec sa voûte en berceau et son arc double en bloc de tuf ainsi que les arcs en pierres taillées de la sacristie) sont mises en valeur lors de sa restauration. Depuis 1971, l'association "Les amis de la Chartreuse de Vallon-Ripaille" continue l'oeuvre de réhabilitation de la Chapelle et de son site.



Office de Tourisme des Alpes du Léman



Office de Tourisme des Alpes du Léman

Contact :

Téléphone : 04 50 73 71 53

Fax : 04 50 73 78 60

Site web : <http://www.bellevaux.com>

Période d'ouverture :

Toute l'année, tous les jours.

Plus d'informations :

<https://base.apidae-tourisme.com/objet-touristique/105167/>

2

La Chèverrie
74470 Bellevaux

Restaurants, Brasserie

Café de la Chèverrie

C'est dans un cadre typiquement savoyard que Christophe et Nathalie vous accueilleront afin de déguster une savoureuse croûte savoyarde aux chanterelles, des beignets de pommes de terre ou une rebloche etc... et terminer par un dessert aux myrtilles.



Plus d'informations :

<https://base.apidae-tourisme.com/objet-touristique/148967/>

Contact :

Téléphone : 04 50 73 71 23

Email : cafe.lacheverrie@numeo.fr

Site web : <http://cafedelacheverrie.webnode.fr>

3

Bâtiment "Les Silènes" La Chèvrerie
74470 Bellevaux
Altitude : 1000m

Restaurants, Brasserie

La Tête au Moine

Au cœur du village de la Chèvrerie, La Tête au Moine est un bar, restaurant. Au pied des pistes de ski et au départ des randonnées pédestres.



Période d'ouverture :

Du 01/04 au 08/07 de 10h30 à 1h.
Fermé mardi et mercredi.

Du 10/07 au 31/08, tous les jours de 10h30 à 1h.

Du 01/09 au 16/12 de 10h30 à 1h.
Fermé mardi et mercredi.

Du 17/12 au 31/03, tous les jours de 9h à 1h.

Plus d'informations :

<https://base.apidae-tourisme.com/objet-touristique/161162/>

Contact :

Téléphone : 04 50 17 34 99

Email :

lachevrerie2@orange.fr
mazuer.sylvain@orange.fr

Facebook : <https://www.facebook.com/pages/La-T%C3%AAt-e-Au-Moine/84616417263>

4

Vallon La Chèvrerie
74470 Bellevaux

Monuments et Architecture, Patrimoine religieux

La Croix des Chartreux

La croix des Chartreux est gravée dans la pierre, au pied de la cascade de Diomaz. Les anciens chemins menant de Vallon à Thonon et serpentant à travers la vallée, le long du Brevon, s'appellent le chemin des Chartreux. Aujourd'hui encore, on trouve des portions de sentier enpierré (après le pont couvert, en direction de la Tallaz Rossaz, entre les Mouilles et Talonay, entre le col de Jambaz et l'Epuyer, etc...). Autres traces du passage des Chartreux: les croix qu'ils faisaient graver dans la pierre pour délimiter leur domaine. La plus connue, taillée après une longue querelle avec Mégevette concernant la forêt de Diomaz au 17^{ème} Siècle, marque la frontière avec cette commune. Elle se trouve au pied de la cascade de Diomaz. D'autres marques doivent dormir sous un éboulement ou sous la mousse qui s'est développée au fil des siècles.



Période d'ouverture :

Toute l'année : ouvert tous les jours.

Plus d'informations :

<https://base.apidae-tourisme.com/objet-touristique/208524/>

Contact :

Téléphone : 04 50 73 70 12

5

Panorama lac de Vallon la Chèvrerie
74470 Bellevaux

Points de vues et panorama

Panorama sur le lac de Vallon

Un point de vue éblouissant sur le site du lac de Vallon et le Roc d'Enfer.



Période d'ouverture :

Toute l'année : ouvert tous les jours.

Plus d'informations :

<https://base.apidae-tourisme.com/objet-touristique/110322/>

Contact :

Téléphone : 04 50 73 71 53

Fax : 04 50 73 78 60

Email : info@alpesduleman.com

Site web : <https://www.alpesduleman.com>

6

site du lac de Vallon La Chèvrerie
74470 Bellevaux

Point d'intérêt naturel

La cascade de Diomaz

Partez à la découverte des Chartreux en vous rendant à la cascade de Diomaz. Site enchanteur: C'est une balade inoubliable pour les familles ou les amoureux! Située à 30 minutes du lac de Vallon, l'eau de la cascade s'écoule dans des "marmites" formées naturellement dans la roche. Au pied de la cascade se trouve la Croix des Chartreux gravée dans la pierre (limite de leur territoire).



Période d'ouverture :

Toute l'année : ouvert tous les jours.

Plus d'informations :

<https://base.apidae-tourisme.com/objet-touristique/110308/>

Contact :

Téléphone : 04 50 73 71 53

Site web : <https://www.alpesduleman.com>